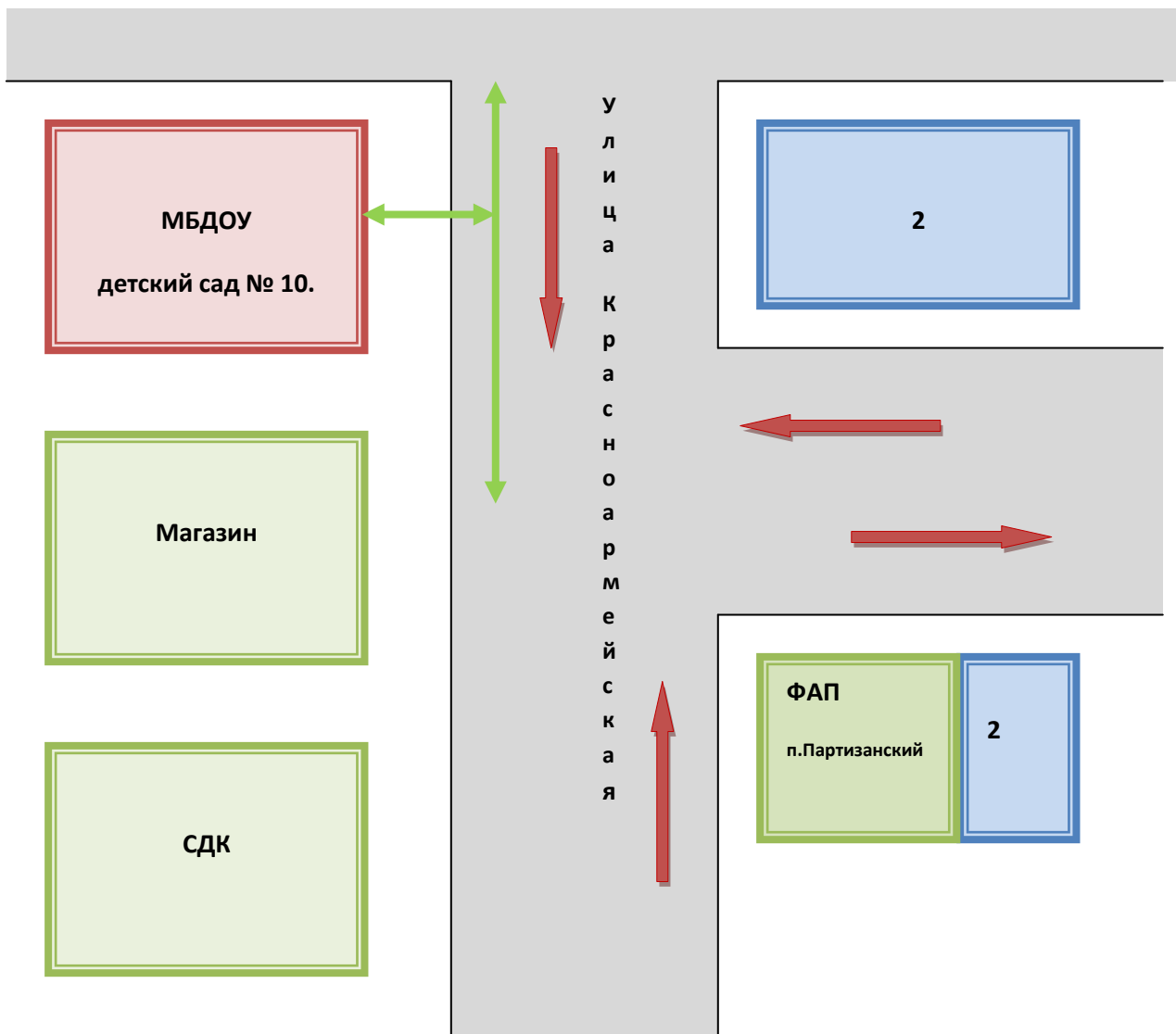

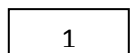



# I. План – схемы ОУ.


## 1. Район расположения образовательной организации, пути движения транспортных средств и воспитанников.



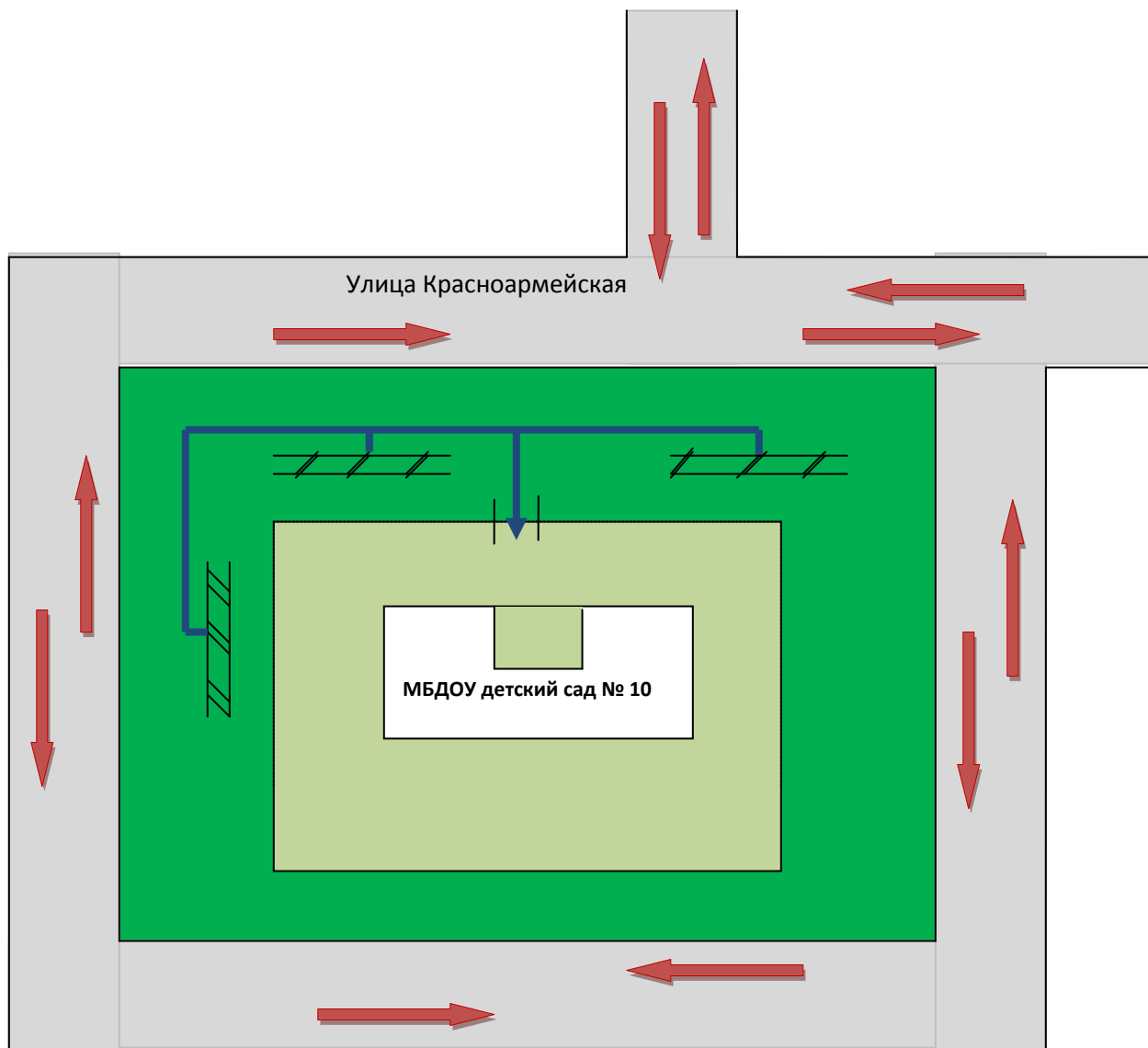
 жилая застройка

 1 проезжая часть

 движение транспортных средств

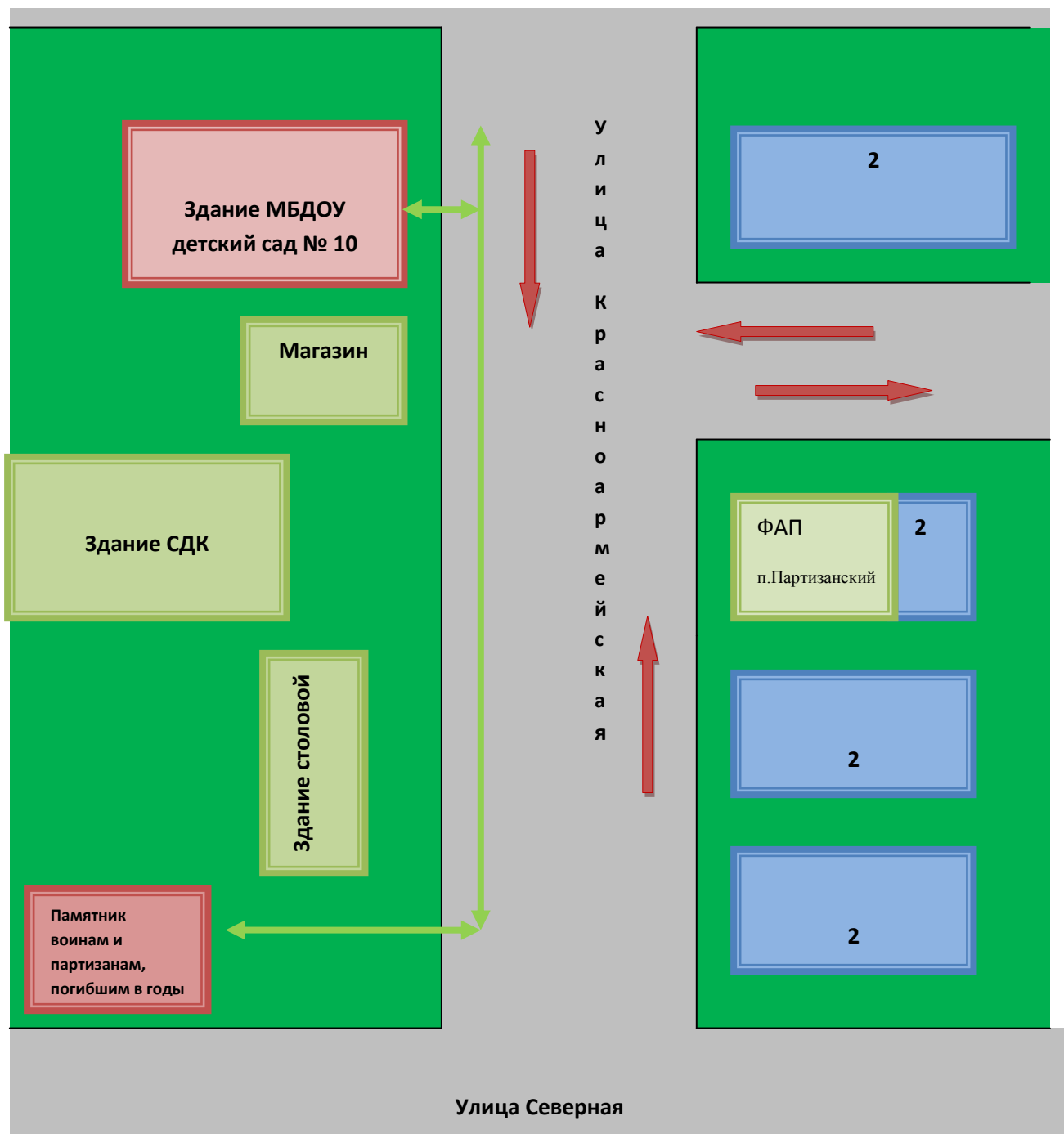
 движение детей (воспитанников) в (из) образовательного учреждения


2. Схема организации дорожного движения в непосредственной близости от образовательного учреждения с размещением соответствующих технических средств, маршрута движений детей и расположение парковочных мест.





- ..... Ограждение ДОУ
- ➡ Направление движения транспортного потока
- ▨ Стоянка транспортных средств
- ➡ Направление движения детей от остановок частных транспортных средств


3. Маршруты движения организованных групп детей от образовательной организации к памятнику воинам и партизанам, погибшим в годы ВОВ 1941-1945гг.



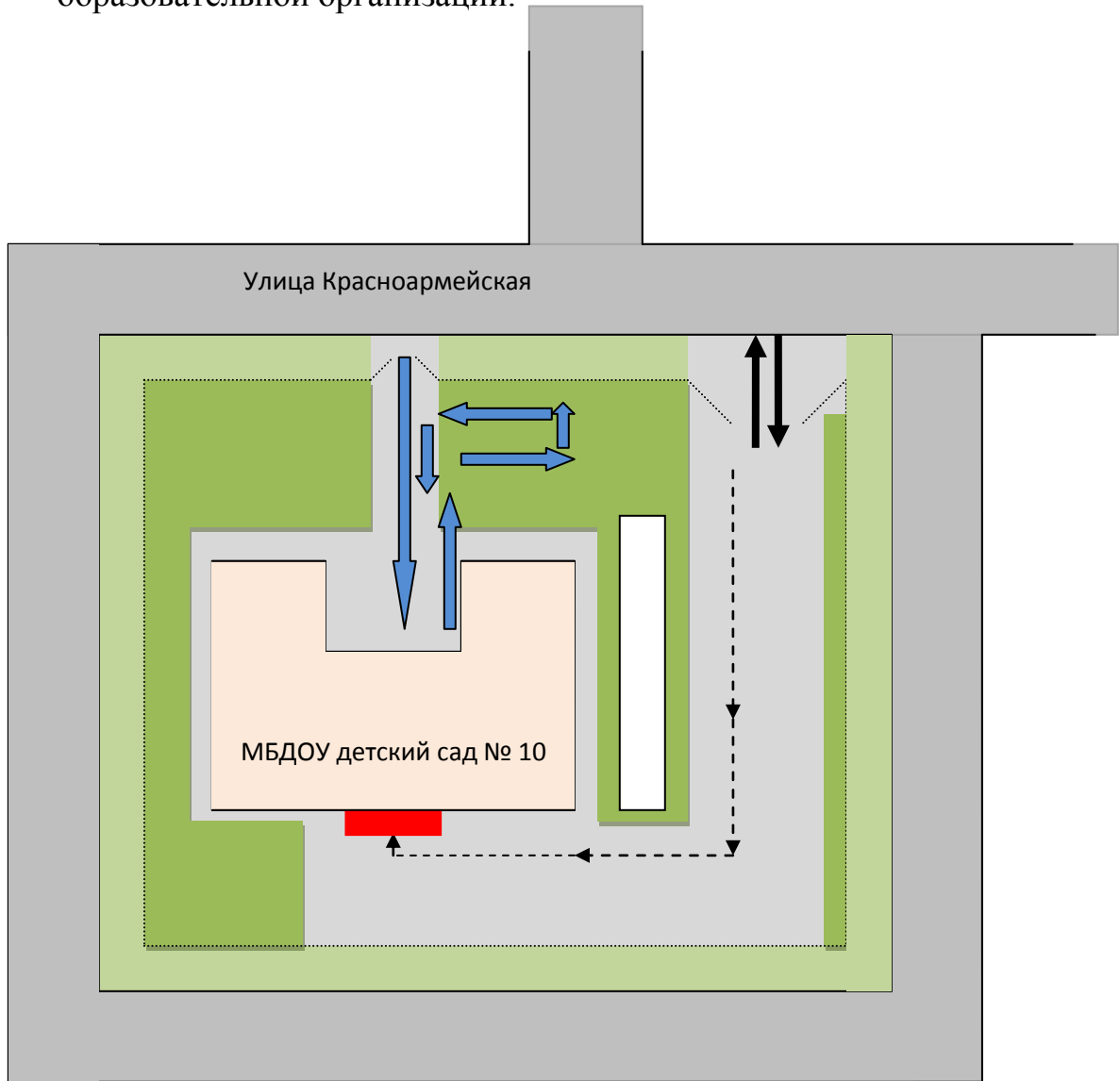
 жилая застройка





 1 проезжая часть

 движение транспортных средств

 движение организованных групп детей (воспитанников) в (из) образовательного учреждения

4. Пути движения транспортных средств к местам разгрузки/погрузки и рекомендуемые безопасные пути передвижения детей по территории образовательной организации.



-  -Въезд и выезд грузовых транспортных средств
-  -Движение грузовых транспортных средств по территории образовательного учреждения
-  -Движение детей на территории образовательного учреждения
-  -Место разгрузки / погрузки